




+ Spazierwege aller Sieben + Sternweder Berg

# WANDERN IM WIEHENGEBIRGE



Die westfälischen Sieben  
7 Ecken zum Entdecken!

## TOURENIDEEN





**A1 LÜBBECKE**

mittel  
6,0 km  
1:53 h

P5 Hollensiek  
P6 Schützenstraße

↗ 200 ↘ 200  
↑ 241 ↓ 100






**A2 LÜBBECKE**

mittel  
4,7 km  
1:27 h

P6 Schützenstraße

↗ 145 ↘ 143  
↑ 292 ↓ 160






**A3 LÜBBECKE**

mittel  
4,6 km  
1:25 h

P6 Schützenstraße

↗ 143 ↘ 144  
↑ 246 ↓ 123





**A6 LÜBBECKE**

mittel  
7,0 km  
2:05 h

P9 Waldsportplatz

↗ 181 ↘ 176  
↑ 316 ↓ 156





**A1 EILHAUSEN**

leicht  
4,8 km  
1:34 h

P12 Elmenriede

↗ 188 ↘ 184  
↑ 234 ↓ 109





**A3 EILHAUSEN**

mittel  
5,0 km  
1:39 h

P12 Elmenriede

↗ 196 ↘ 196  
↑ 242 ↓ 114




**A1 GEHLENBECK**

mittel  
5,2 km  
1:36 h

P9 Waldsportplatz  
P10 Schweineplatz  
P11 Schießstand

↗ 157 ↘ 152  
↑ 259 ↓ 130




**A2 GEHLENBECK**

leicht  
3,0 km  
0:59 h

P10 Schweineplatz  
P11 Schießstand

↗ 114 ↘ 131  
↑ 230 ↓ 116




**A3 GEHLENBECK**

mittel  
4,2 km  
1:20 h

P10 Schweineplatz  
P11 Schießstand

↗ 166 ↘ 166  
↑ 282 ↓ 116




**A4 GEHLENBECK**

leicht  
3,6 km  
1:08 h

P10 Schweineplatz  
P11 Schießstand

↗ 119 ↘ 123  
↑ 248 ↓ 147




**A1 OBERMEHNEN**

mittel  
6,2 km  
1:57 h

P1 Rosental

↗ 201 ↘ 204  
↑ 271 ↓ 107





**A2 OBERMEHNEN**

leicht  
2,9 km  
0:59 h

P2 Babilonie

↗ 139 ↘ 132  
↑ 252 ↓ 124





**A3 OBERMEHNEN**

mittel  
5,2 km  
1:41 h

P3 Kummerbrink  
P14 Kahle Wart

↗ 198 ↘ 196  
↑ 296 ↓ 130




**A4 OBERMEHNEN**

leicht  
2,9 km  
1:02 h

P3 Kummerbrink

↗ 143 ↘ 144  
↑ 298 ↓ 152





**A5 OBERMEHNEN**

mittel  
8,4 km  
2:35 h

P3 Kummerbrink  
P4 Am Walde

↗ 246 ↘ 257  
↑ 311 ↓ 115






**A1 HILLE**

mittel  
5,2 km  
1:30 h

P17 Waldweg

↗ 122 ↘ 122  
↑ 231 ↓ 110






**A2 HILLE**

leicht  
3,5 km  
1:02 h

P17 Waldweg

↗ 85 ↘ 86  
↑ 187 ↓ 106





**A1 HÜLLHORST**

mittel  
5,2 km  
1:29 h

P14 Kahle Wart

↗ 110 ↘ 114  
↑ 304 ↓ 211






**A1 PR. OLDENDORF**

leicht  
2,0 km  
0:40 h

P22 Oldendorfer Schweiz

↗ 70 ↘ 52  
↑ 139 ↓ 71





**A2 PR. OLDENDORF**

mittel  
4,3 km  
1:10 h

P22 Oldendorfer Schweiz

↗ 86 ↘ 89  
↑ 157 ↓ 71




**A3 PR. OLDENDORF**

mittel  
4,3 km  
1:11 h

P22 Oldendorfer Schweiz

↗ 96 ↘ 96  
↑ 167 ↓ 71




**A4 PR. OLDENDORF**

mittel  
6,1 km  
1:40 h

P22 Oldendorfer Schweiz

↗ 118 ↘ 118  
↑ 158 ↓ 72



## SIEBENECKEN.APP

Erlebnistouren bei den Sieben!

www.siebenecken.app

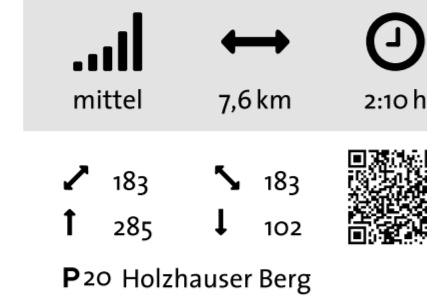


Tourismusverband Sieben e.V. Tel. 05741 276-430  
tourismusverband@luebbecke.de | www.die-westfaelischen-sieben.de

### A1 HOLZHAUSER BERG



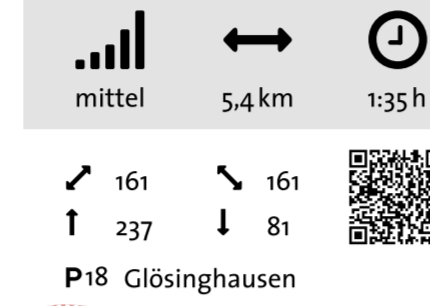
### A3 HOLZHAUSER BERG



### A4 HOLZHAUSER BERG



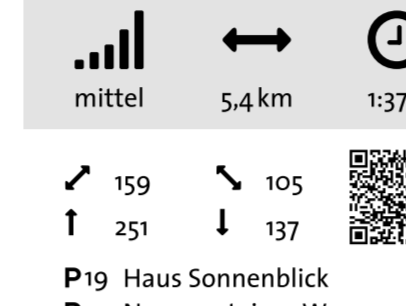
### A6 HOLZHAUSER BERG



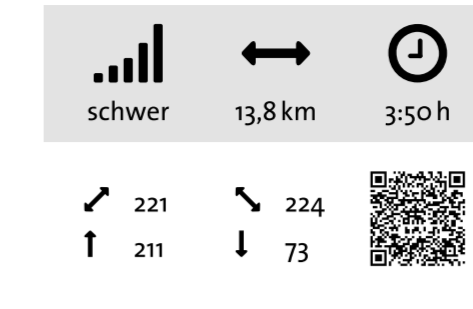
### A5 BÖRNINGHAUSEN



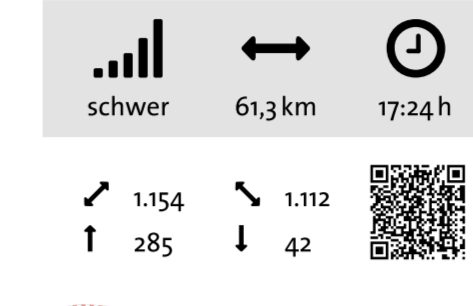
### A6 BÖRNINGHAUSEN



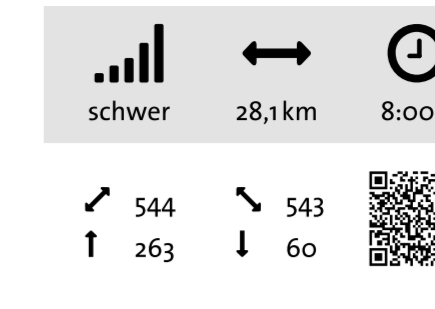
### EGGETALER PANORAMA RUNDWANDERWEG



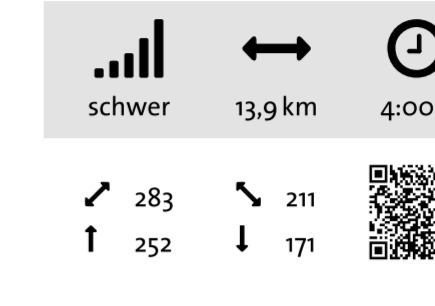
### MÜHLENSTEIG



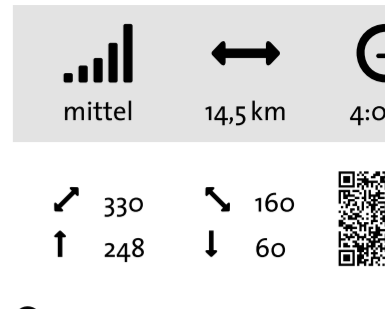
### LIMBERG-NONNENSTEIN-WEG



### ILEX-WANDERWEG



### NORDVARIANTE WITTEKINDSWEG

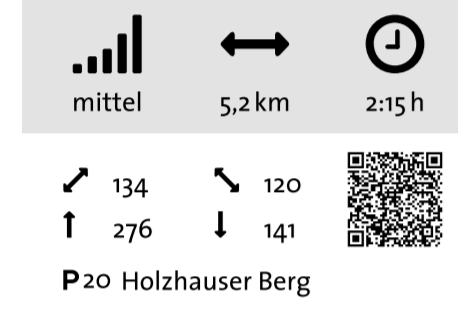


### SÜDVARIANTE WITTEKINDSWEG (Hauptweg)



## WANDERN IN DER VITALWANDERWELT

### AUFMERKSAMKEIT (A2 Bad Holzhausen)



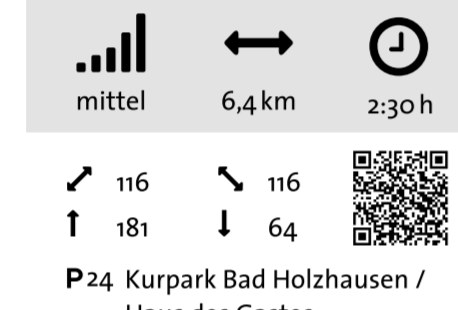
### WAHRNEHMUNG



### REFLEXION (A9 Preußisch Oldendorf)



### ENTSPANNUNG



## SPAZIERWEGE

### MUSEUMSHOF RAHDEN

↔ 1-7 km

### OPPENWEHER MOOR

↔ 1,5-8 km

### SCHLOSS BENKHAUSEN

↔ 2,4 km

### GROSSE AUE

↔ 6,9 km

### KURPARK BAD HOLZHAUSEN

↔ 2,1 km

### GROSSES TORFMOOR

↔ 2-8,4 km

### KURPARK ROTHENUFFELN

↔ 1,0 km

Weitere Spazierwege unter [www.die-westfaelischen-sieben.de](http://www.die-westfaelischen-sieben.de)



## WANDERN AUF DEM STEMWEDER BERG UND WALDLEHRPFAD

### STEMWEDER BERG

Ein beliebtes Ziel für Wanderer und Naturfreunde!

Gute Startpunkte sind diverse **Wanderparkplätze**, an denen die Wanderstiefel geschnürt werden können. Ausgeschildert sind in den Steweder Bergen **15 Rundwanderwege** mit einer Länge von **einem bis elf Kilometern**. Je nach Lust und Laune können die Wege miteinander kombiniert werden.

Der Steweder Berg bietet als isolierter Höhenzug eine rundum schöne Aussicht auf die zu Füßen des Berges in Feldern und Wiesen eingebetteten Dörfer. Der Blick reicht weit hinein in die Niederungen des Dümmer-Sees und des Oppenweher Moores. Im Nordwesten begrenzt der Höhenzug der Dammer Berge den Horizont, im Süden der des Wiehengebirges.

Routen rund um den Steweder Berg unter [www.die-westfaelischen-sieben.de](http://www.die-westfaelischen-sieben.de)

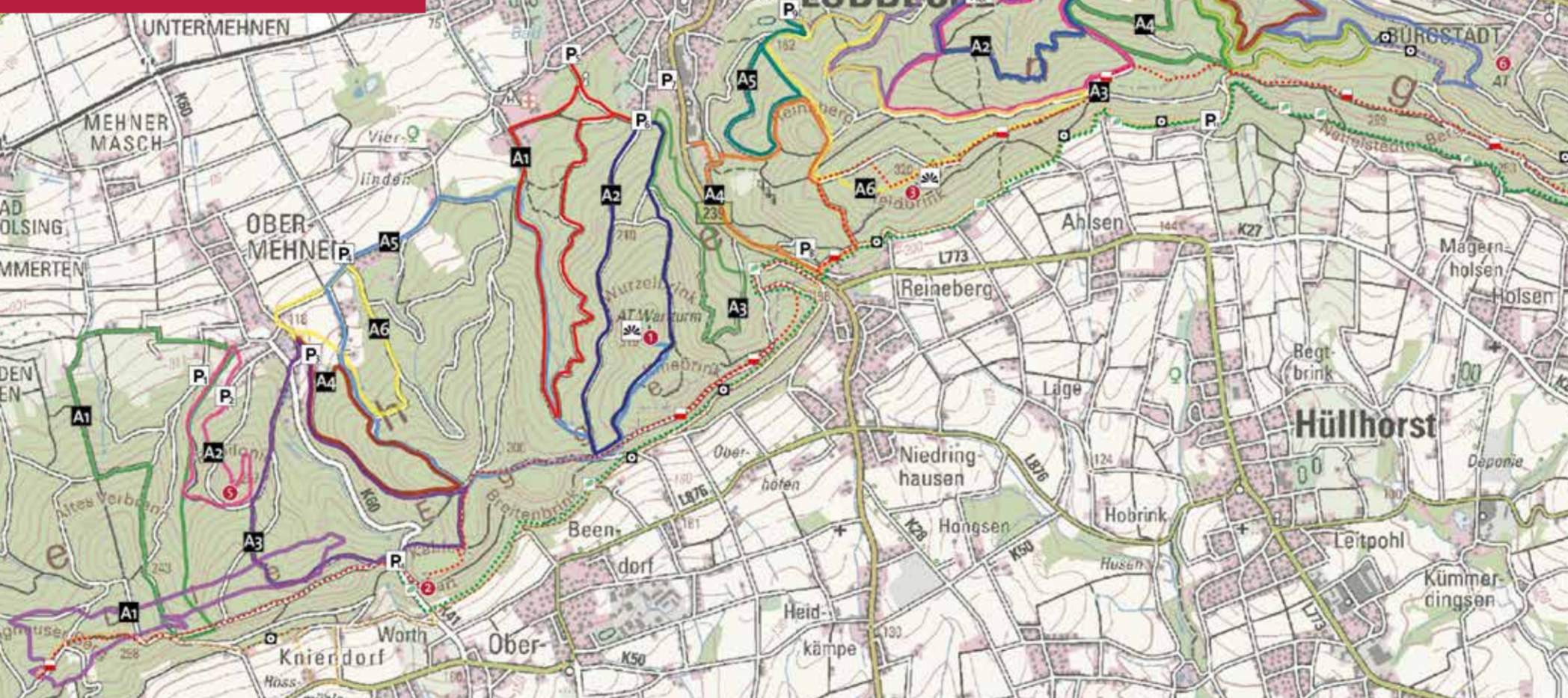


## WANDERN IN HÜLLHORST



## WANDERN IN LÜBBECKE

Obermehnen, Gehlenbeck, Eilhausen



## LEGENDE

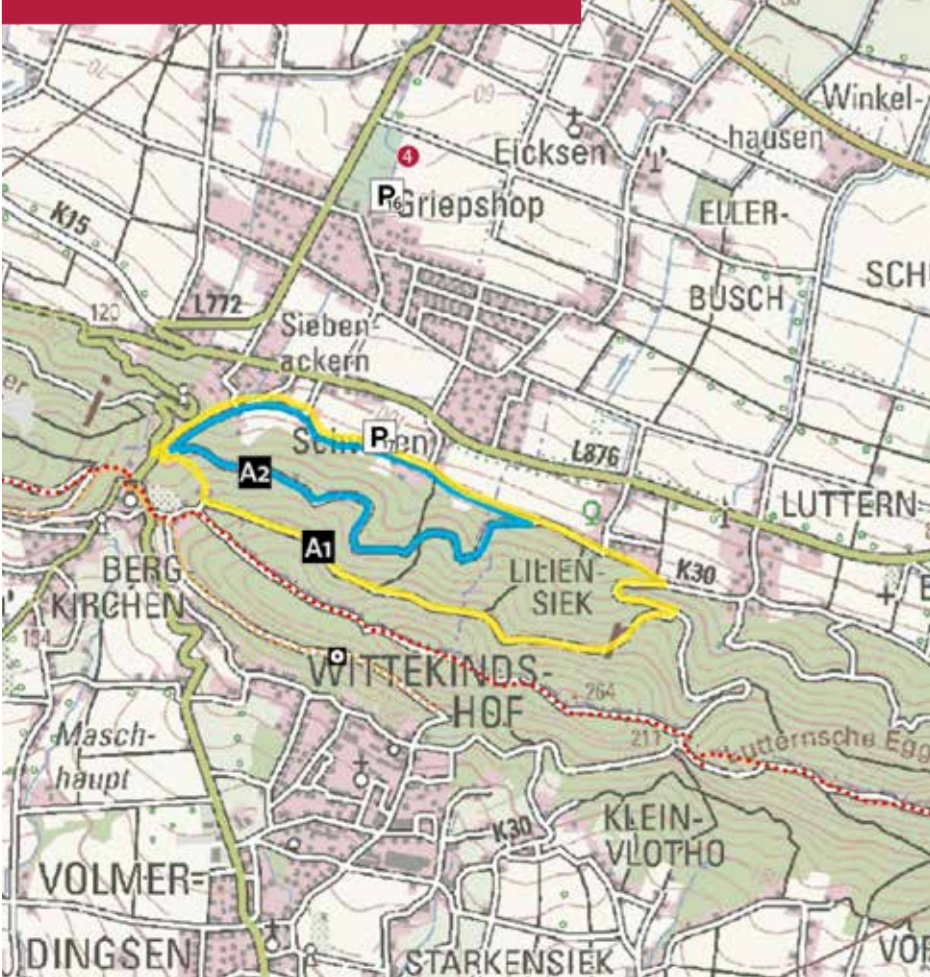
### Wanderwege:

- A1 Obermehnen (6,2 km)
- A2 Obermehnen (2,9 km)
- A3 Obermehnen (5,2 km)
- A4 Obermehnen (2,9 km)
- A5 Obermehnen (8,4 km)
- A6 Obermehnen (2,7 km)
- A1 Gehlenbeck (5,2 km)
- A2 Gehlenbeck (3 km)
- A3 Gehlenbeck (4,2 km)
- A4 Gehlenbeck (3,6 km)
- A1 Eilhausen (4,8 km)
- A2 Eilhausen (2,3 km)
- A3 Eilhausen (5 km)
- A1 Hüllhorst (5,2 km)
- A1 Lübbecke (6 km)
- A2 Lübbecke (4,7 km)
- A3 Lübbecke (4,6 km)
- A4 Lübbecke (4,6 km)
- A5 Lübbecke (2,9 km)
- A6 Lübbecke (7 km)
- A1 Hüllhorst (5,2 km)

### Touristische Hinweise:

- P 1 Rosental
- 2 Babilonie
- 3 Kummerbrink
- 4 Am Walde
- 5 Hollensiek
- 6 Schützenstr.
- 7 Barre's Brauwelt
- 8 Horst's Höhe
- 9 Waldsportplatz
- 10 Schweineplatz
- 11 Schießstand
- 12 Elmenriede
- 13 Ahlsen-Sonnenbrink
- 14 Kahle Wart
- 15 Schnathorster Berg außerhalb des Kartenausschnitt
- 16 Bürgerhaus
- 17 Waldweg
- 18 Glösinghausen
- 19 Haus Sonnenblick
- 20 Holzhauser Berg
- 21 Nonnensteiner Weg
- 22 Oldendorfer Schweiz
- 23 Schwarzer Brink
- 24 Kurpark Bad Holzhausen / Haus des Gastes
- 25 Neue Mühle

## WANDERN IN HILLE



## WANDERN IN PR. OLDENDORF



- A1 Pr. Oldendorf (2 km)
- A2 Pr. Oldendorf (4,3 km)
- A3 Pr. Oldendorf (4,3 km)
- A4 Pr. Oldendorf (6,1 km)
- A1 Holzhauser Berg (2,9 km)
- A3 Holzhauser Berg (7,6 km)
- A4 Holzhauser Berg (4,2 km)
- A6 Holzhauser Berg (5,4 km)
- A2 Aufmerksamkeits (5,2 km)
- A3 Reflexion (5,2 km)
- V Entspannung (6,4 km)
- W Wahrnehmung (3,7 km)
- A5 Börninghausen (3,6 km)
- A6 Börninghausen (5,4 km)
- A1 Hille (5,2 km)
- A2 Hille (3,5 km)
- Nordvariante Wittekindsweg (14,5 km)
- E Eggetaler Panorama Rundwanderweg (13,8 km)
- O Limberg Nonnenstein Weg (28,1 km)
- Wittekindsweg (95 km)
- Mühlensteig (61,3 km)
- Ilex Wanderweg (13,9 km)

- 1 Wartturm
- 2 Kahle Wart
- 3 Heidbrink: Höchster Punkt des Wiehengebirges
- 4 Kurpark Rothenuffeln
- 5 Babilonie
- 6 Freilichtbühne Nettelstedt
- 7 Wiehenturm
- Tour
- Schwierigkeitsgrad
- Länge in km
- Dauer in h
- HM aufsteigend
- HM absteigend
- höchster Punkt in m
- tiefster Punkt in m
- Aussicht

Bildnachweis: ©Teutoburger Wald Tourismus, D. Ketz und P. Gawandtko

